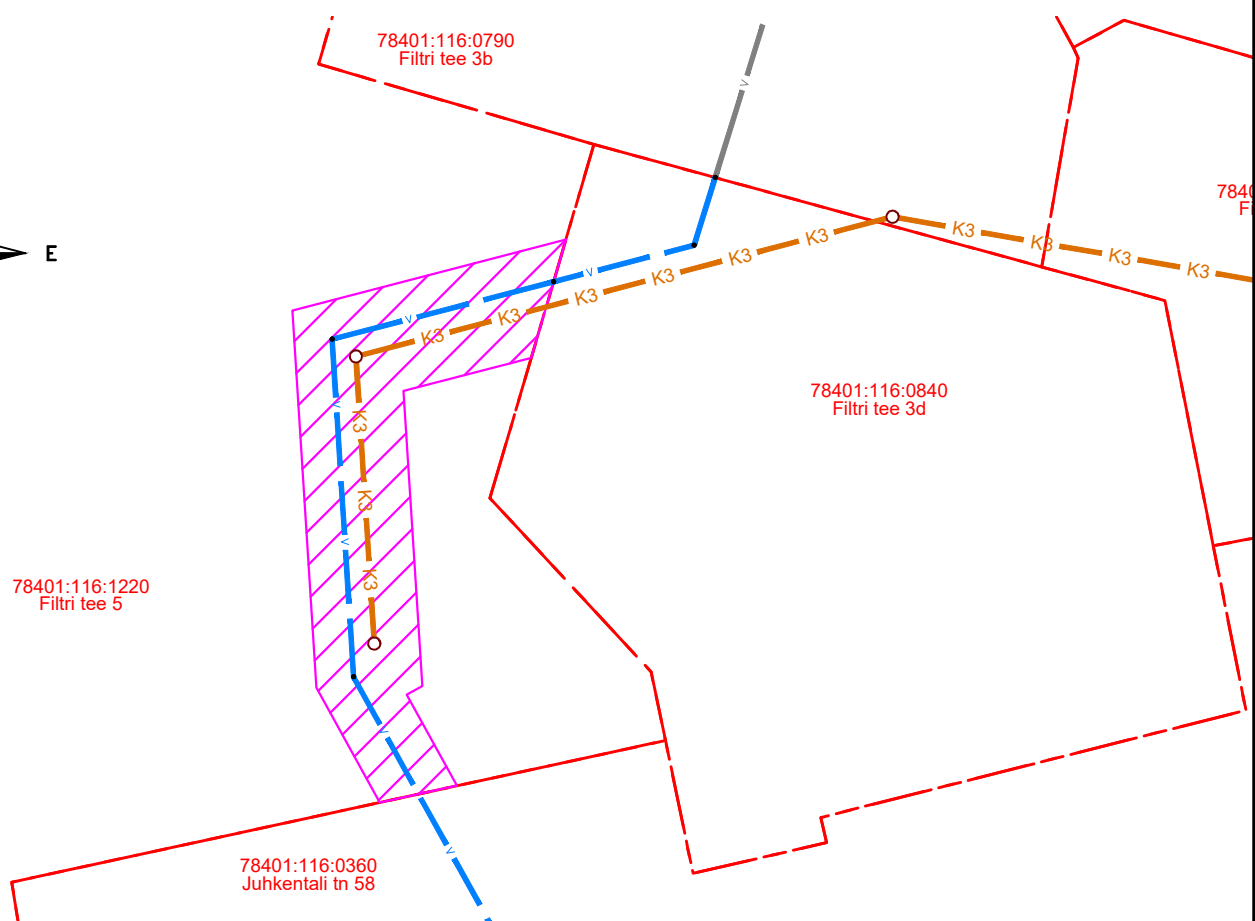




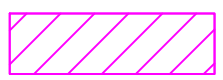


Filtri tee 5
78401:116:1220
M 1:500



Tingmärgid:

-  Katastripiir
-  Projekteeritud veetorustik (221431527)
-  Projekteeritud kanalisatsioonitorustik (221431530)



KASUTUSÕIGUSE ALA

Rajatise tehnilised andmed:

Kasutusõiguse ala: 293 m²

Projekteeritava veetorustiku pikkus 47 m, kanalisatsioonitorustiku pikkus 32 m

Kaitsevööndi laius veetorustiku teljest 2,5 m ja isevoolse kanalisatsioonitorustiku teljest 3 m mõlemale poole.

Koostas: Skepast&Puhkim OÜ, Piret Kikkas